

Přijďte poznat krásy Českého meránu v různá roční období:

Na Nový rok při akci:

Novoroční čtyřlístek.

V březnu na pochod:

Čertova podkova.

Na podzim při akci:

Za kapličkami Českého Meránu.

Více informací na stránkách KPDK Sedlec-Prčice, viz kontakty na poslední straně.



Vyhledka Červený Újezd

TRASA 1
8,4 km - stoupání 127m
ZA JETŘICHOVICKÝM ZÁMKEM
start SEDLEC - cíl PRČICE

Od památníku a pivovaru s názvem: "Vítek z Prčice" v Sedlci jdeme po modré značce na náměstí a odtud doprava po žluté turistické značce přes obec Uhřice až k zámku v Jetřichovicích. Vydáme se okolo něj ve směru na Vrchtovice, po cestě mineme kapli Panny Marie Sedmibolestné a na první křižovatce pokračujeme vlevo na Šanovice. Těmi projdeme a stále po silnici dojdeme k "sedleckému koupališti", kde odbočíme vpravo a proti směru značek naučné stezky se dostaneme na náměstí v Prčici. Zde, v hospodě U Škrpálu, je cíl.



2 Kaple Panny Marie Bolestné



TRASA 3
10,3 km - stoupání 240m
ZA STARÝMI MITROVICEMI
start SEDLEC - cíl PRČICE

Od památníku a pivovaru s názvem: "Vítek z Prčice" v Sedlci se vydáme po modré turistické značce, kterou sledujeme okolo "sedleckého koupaliště" přes obce Přestavky a Staré Mitrovce až k rozcestí turistických tras s názvem "Víska". Odtud se vydáme vlevo po zelené turistické značce přes vesnici Kvašňov až na Vítkovo náměstí v Prčici. Zde, v hospodě U Škrpálu, je cíl.



8 Tříboká kaplička

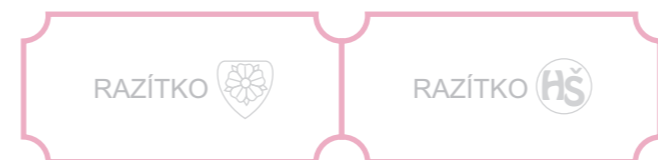


TRASA 5
15,7 km - stoupání 262m
ZA JESENICKÝM KOSTELEM
start SEDLEC - cíl PRČICE

Od památníku a pivovaru s názvem: "Vítek z Prčice" v Sedlci se vydáme vpravo po zelené turistické trase na začátek obce Kvasejovice. Odtud pokračujeme po žluté turistické trase přes Malkovice až k rozcestí v Zadních Boudách. Zde přejdeme na červenou turistickou trasu, po níž jdeme až ke kostelu v obci Jesenice, kde značku opustíme a pokračujeme rovně po silnici. Přibližně 100 m za kostelem odbočíme vpravo mezi domy na polní cestu, po níž pokračujeme až k osadě Vršovice. Odtud vpravo po silnici na dohled Strnadovskému mlýnu. Před ním však odbočíme vlevo (nesmíme přejít potok) a jdeme po polní cestě, vedoucí po levém břehu Sedleckého potoka (my ho máme po pravé ruce, ale jdeme proti proudu) až na rozcestí polních cest, zde odbočíme prudce vlevo a pokračujeme k radiokomunikačnímu středisku. Odtud po příjezdové cestě jdeme na hlavní silnici, po které se vydáme vpravo až na přičké náměstí, kde naše putování končí. Zde, v hospodě U Škrpálu, je cíl.



13 Kaple Ježovka

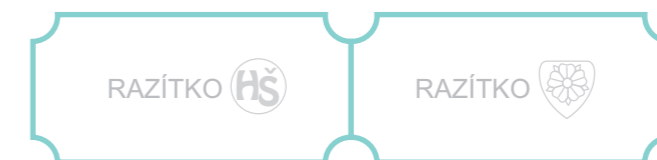


TRASA 7
17,6 km - stoupání 418m
ZA HRADEM ZVĚŘINEC
start PRČICE - cíl SEDLEC

Od hospody U Škrpálu na náměstí v Prčici jdeme po zelené turistické trase přes náměstí v Sedlci, kapličku Ježovka, až na okraj obce Kvasejovice. Odtud pokračujeme po žluté, přes Malkovice, Zadní Boudy k rozcestí Zvěřinec - odbočka. Možnost prohlídky volně přístupné zříceniny Zvěřinec. Z rozcestí pokračujeme po červené přes obec Matějov, veletínskou myslivnu až k rozcestí pod Javorovou skálou. Od něj pokračujeme po žluté turistické trase do obce Sušetice, kde přejdeme na modrou turistickou trasu, až dojdeme na křížení s naučnou stezkou. Pozor, toto značení nepřehlédnout, z tohoto křížení tras pokračujeme vpravo po naučné stezce přes Uhřice až na náměstí v Sedlci a po modré turistické značce se dostaneme k památníku a pivovaru s názvem: "Vítek z Prčice", ve kterém je cíl.



17 Myslívna Veletín



Pravidla chování v přírodě:

1. Nerušme přírodu naším hlukem.
2. Neznečišťujme přírodu odpadky.
3. Nekuřme v přírodě a nerozdělávájme oheň v lese.
4. Netrháme chráněné rostliny.
5. Nesbíráme neznámé plodiny.
6. Chovejme se ohleduplně k lesním tvorům.
7. Nenecháváme psa volně pobíhat.
8. Nepoškozujeme skály, stromy, ani turistické značení.
9. Pohybujeme se jen po oficiálních cestách.
10. Nepoužíváme motorové vozidlo mimo cesty pro něj určené.



Včelákova Lhota



Altán Větrov

TRASA 2
10,2 km - stoupání 136m
ZA VRŠOVCI NA VRŠOVICE
start PRČICE - cíl SEDLEC

Od hospody U Škrpálu na náměstí v Prčici se vydáme po silnici ve směru na Heřmaničky. Na kraji obce u zemědělského družstva odbočíme vlevo na polní cestu, po které půjdeme okolo židovského hřbitova ke statku Nová Hospoda. Zde odbočíme vlevo na asfaltovou silnici, jenž nás dovede na náves obce Divišovice, projdeme po levé straně návsi a za posledním domem se na rozcestí polních cest dáme pravou cestou. Ta nás zavede k osadě Vršovice. Tu stále po polní cestě objdeme tak, že ji budeme mít po levé ruce, a od ní se vydáme po silnici až dojdeme na dohled Strnadovskému mlýnu. Před ním však odbočíme vlevo (nesmíme přejít potok) a jdeme po polní cestě vedoucí po levém břehu Sedleckého potoka (my ho máme po pravé ruce, ale jdeme proti proudu) až na rozcestí polních cest. Zde se dáme vpravo, do vesnice Měšetice, ze které po silnici dojdeme na náměstí v Sedlci a po modré turistické značce se dostaneme k památníku a pivovaru s názvem: "Vítek z Prčice", kde je cíl.



5 Divišovice




TRASA 4
12,4 km - stoupání 267m
ZA ŽIDOVSKÝM HŘBITOVEM
start SEDLEC - cíl PRČICE

Od památníku a pivovaru s názvem "Vítek z Prčice" v Sedlci se vydáme vlevo po modré turistické značce na náměstí. Od rozcestníku se vydáme po žluté až do Heřmaniček. Přejdeme přejezd a kolem pošty se vydáme k lesu. Lesem pokračujeme stále po vlastním značení až do obce Mrákovice. Zde se u autobusové zastávky dáme vlevo po silnici, která se za posledními domy změní na polní cestu. Po této cestě dojdeme ke statku na Nové Hospodě. Pozor, zde před křížkem odbočíme vlevo podél rybníka, na jehož konci se dáme mírně vpravo k židovskému hřbitovu. Od něj pokračujeme stále po té samé cestě až k silnici, zde se dáme vpravo z kopce a dojdeme na náměstí v Prčici, kde naše putování končí. Zde, v hospodě U Škrpálu, je cíl.



4 Židovský hřbitov



TRASA 6
17 km - stoupání 472m
ZA SKIAREÁLY A JEJICH VÝHLEDY
start PRČICE - cíl SEDLEC

Od hospody U Škrpálu na náměstí v Prčici se vydáme podél kostela po naučné stezce k silnici na kraji Sedlce. Po silnici se vydáme vlevo do obce Šanovice, kterou projdeme a před koncem obce odbočíme vpravo na polní cestu, po které pokračujeme až k silnici. Zde odbočíme vlevo na žlutou turistickou trasu, po které pokračujeme k zámku v Jetřichovicích. Od něj přejdeme na zelenou turistickou trasu, po níž dojdeme k rozcestí Ounuz. Odtud pokračujeme vpravo po červené turistické trase přes Javorovou skálu k veletínské myslivně. Za myslivnou po asi 400 m odbočíme vpravo na lesní cestu, a po vlastním značení dojdeme na kraj sjezdovky v Kvasejovicích. Sejdeme dolů k silnici a vpravo se napojíme na zelenou turistickou trasu, po níž přes kapličku na Ježovce dojdeme k památníku a pivovaru s názvem: "Vítek z Prčice", ve kterém je cíl.



21 Poštovna ze Sněžky





TRASA 8
20,5 km - stoupání 500m
ZA VYHLÍDKOU NA VĚTROV
start PRČICE - cíl SEDLEC

Od hospody U Škrpálu na náměstí v Prčici se vydáme po zelené turistické trase přes Kvašňov, Říkov, Červený Újezd, vyhlídkový altán na Větrově až k rozcestí Větrov. Odtud vpravo po modré turistické značce do Hatova, na konci silnice u posledních domů se dáme vlevo na polní cestu, která nás pomocí vlastního značení dovede do Včelákovy Lhoty. Z ní pokračujeme do části Vrchtovic, zvané Na Františku, odbočíme vpravo a po polní cestě dojdeme do Božetína. Odtud jdeme po silnici na křižovatku, na níž pokračujeme vpravo až před obec Přestavky, pozor, zde odbočíme vlevo na modrou turistickou trasu, po níž pokračujeme až na náměstí v Sedlci a po modré turistické značce se dostaneme k památníku a pivovaru s názvem: "Vítek z Prčice", ve kterém je cíl.



Tvrz Vrchtovice



SEDLEC-PRČICE

**HLAVNÍ MĚSTO
ČESKÉHO POCHODU**

